


RANDONNÉES AU PAYS DU VEXIN NORMAND



À pied

LE CHEMIN DE BRISQUET - 18 KM



Départ, Forêt de Lyons

LE CHEMIN DE BRISQUET

- Départ : Parking de l'église à Puchay
- Difficulté : Moyenne
- Distance : 18 km
- Durée : 4h30
- Balisage : Bleu
- Carte IGN : 2111 OT
- Type : Pédestre
- Communes : Coudray-en-Vexin, Neuve-Grange, Nojeon-en-Vexin, Puchay

« EN notre forêt de Lyons, vers le hameau de la Goupillière, vivait une famille : Brisquet, bûcheron, fendeur à la bonne hache, sa femme, leurs deux enfants et le petit chien... ».

Cette légende de Charles Nodier donne le nom à cette boucle. La forêt, espace rêvé pour une flânerie au pays des légendes, nous mène sur le chemin de Brisquet.

RENSEIGNEMENTS :

PAYS DU VEXIN NORMAND

Résidence Le Maréchal

28, avenue de la République

27700 Les Andelys

Tél. : 02 32 21 08 02

www.tourisme-vexin-normand.com

OFFICE DE TOURISME DU PAYS DE LYONS-LA-FORÊT

25 bis, place Benserade

27480 Lyons-la-Forêt

Tél. : 02 32 49 31 65

www.paysdelyons.com

OFFICE DE TOURISME DE GISORS

4, rue du Général de Gaulle

27140 Gisors

Tél. 02 32 27 60 63

www.tourisme-gisors.fr

À VOIR ET À DÉCOUVRIR

- Forêt de Lyons
- Arboretum de Lyons
- Chapelle de Goupillière
- Étrépagny
- Source du Fouillebroc, Puchay



Arboretum de Lyons



Mare, Puchay

VIVEZ LA RANDONNÉE AU PAYS DU VEXIN NORMAND !

ÉTALÉE sur 10 700 ha entre l'Eure et la Seine-Maritime, la forêt domaniale de Lyons est considérée comme une des plus grandes hêtraies de France. Le hêtre a trouvé en ces lieux des conditions de croissance très favorables, atteignant parfois plus de 40 m de hauteur. La forêt est réputée pour ses arbres à haut fût laissant passer la lumière et lui conférant un aspect de "forêt cathédrale".

Entre histoire et légende, la boucle nous mène au détour de charmantes communes rurales du vaste plateau du Vexin normand, autour d'Etrépagny, entrecoupées çà et là de vallons et bosquets.

Faisant référence à l'existence de puits, le nom de Puchay serait



Chapelle, Puchay

une forme dialectale de pucher, du latin puthiare (puiser). Ici, M. Groult de la Chapelle était propriétaire du fief de la Goupillière où se trouve la chapelle homonyme dédiée à Saint-Mathurin.

À Coudray-en-Vexin, l'histoire mentionne la présence d'une crypte romane du haut Moyen Âge, église souterraine, lieu où les premiers fidèles de la forêt de Lyons se cachaient pour célébrer les saints mystères.

La Neuve-Grange doit son nom à l'établissement d'une nouvelle grange établie à cet endroit par l'Abbaye de Mortemer. En amont du bassin de la Bonde, un petit ruisseau, Le Sec, a donné autrefois le nom à cette commune, Nojeon-le-Sec, de nos jours Nojeon-en-Vexin.



Départ



Monument



Petit patrimoine



Panorama



Aire de pique-nique



Restaurant



Hébergement



Produits du terroir



Commerce



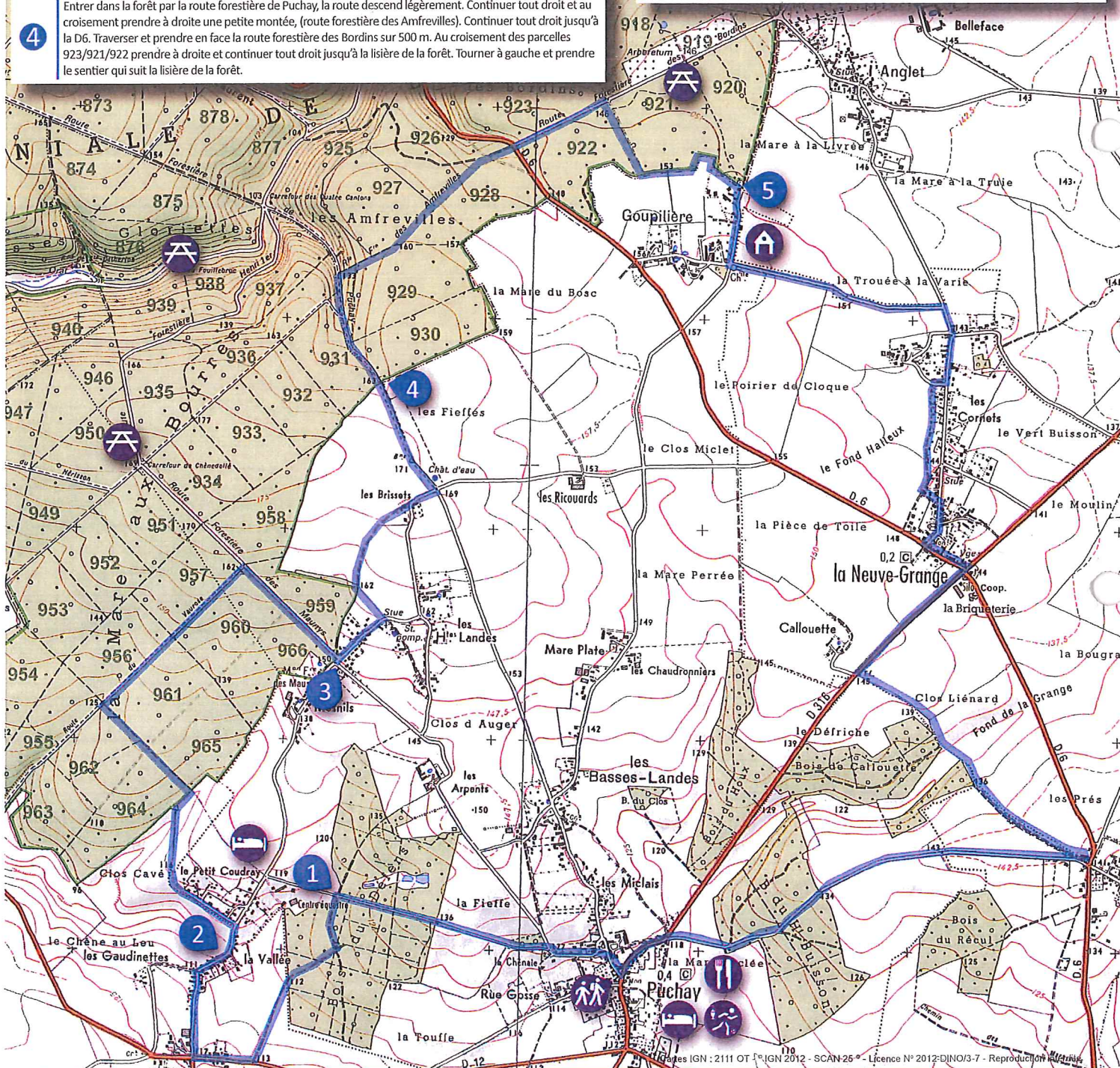
Loisir

LE CHEMIN DE BRISQUET

Départ : Du parking de l'église, passer devant le porche, prendre à droite, rue des Arpents, jusqu'au carrefour. Prendre à gauche la route du Défent, une petite route droite, entre labours puis qui continue dans un petit bois (du Defens).

- 1 Prendre à gauche le chemin large et terreux dans le bois. Laisser les deux premiers chemins sur la droite, continuer sur le chemin le plus à gauche. Dans un virage, le chemin part sur la droite jusqu'à la sortie du bois. Prendre à gauche le chemin herbeux jusqu'à la D 12. Continuer à droite jusqu'au Coudray. Au carrefour prendre à droite, route de la Vallée, direction Puchay.
- 2 Au carrefour, prendre à gauche, le chemin du Clos Cavé qui se termine par un chemin herbeux qui pénètre en forêt. Poursuivre par une petite sente en lisière, à droite puis à gauche, jusqu'au croisement de la route forestière du Vaurose. Au croisement des parcelles 956/955/962/961 tourner à droite, continuer sur la route forestière caillouteuse, jusqu'à la route forestière (goudronnée) des Maunys. Prendre à droite jusqu'au carrefour et lieu-dit Les Mesnils.
- 3 Au carrefour, lieu-dit Les Mesnils, prendre à gauche, la rue des Maunys. A la hauteur de la statue (St-Jean-Baptiste sur la droite), prendre le chemin herbeux en face, à gauche. Le chemin tourne à droite, pour arriver près d'une mare, (à droite). Continuer tout droit jusqu'au château d'eau, prendre le chemin à gauche qui mène en forêt.
- 4 Entrer dans la forêt par la route forestière de Puchay, la route descend légèrement. Continuer tout droit et au croisement prendre à droite une petite montée, (route forestière des Amfrevilles). Continuer tout droit jusqu'à la D6. Traverser et prendre en face la route forestière des Bordins sur 500 m. Au croisement des parcelles 923/921/922 prendre à droite et continuer tout droit jusqu'à la lisière de la forêt. Tourner à gauche et prendre le sentier qui suit la lisière de la forêt.

- 5 Quitter la forêt et prendre à droite, jusqu'à la chapelle de la Goupillière. Au carrefour, tourner à gauche sur la petite route goudronnée jusqu'au panneau de la Goupillière. Au carrefour, prendre à droite vers la Neuve-Grange et la rue des Charmilles. Continuer tout droit jusqu'au carrefour. Prendre à droite Impasse des Marronniers, sur environ 150 m, puis prendre le chemin herbeux à gauche, jusqu'à l'abri-bus en tôle. Tourner à gauche jusqu'à la route, puis à droite. Passer devant la mairie et l'église et au carrefour, (à gauche Monument aux Morts), prendre à gauche la rue des 5 Acres jusqu'au carrefour et silo.
- 6 Au carrefour, traverser avec prudence et longer la D 316, sur le bas-côté herbeux à gauche sur environ 300 m. A hauteur des Callouettes, prendre à gauche le chemin de plaine. Continuer tout droit sur ce chemin, jusqu'au carrefour.
- 7 Prendre la petite route à droite jusqu'à Puchay. Rue Camelet, continuer tout droit. Au carrefour, devant l'épicerie/bar, prendre à droite pour regagner le point de départ.



Echelle 0 250m 500m

Données IGN : 2111 OT 1981, IGN 2012 - SCAN 25° - Licence N° 2012-DJNO/3-7 - Reproduction autorisée

LES GARENNES D'HEUDICOURT - 16 KM

Champ de colza

LES GARENNES D'HEUDICOURT

- Départ : Parking de l'église à Heudicourt
- Difficulté : Moyenne
- Distance : 16 km
- Durée : 4h00 à pied, 2h00 à VTT
- Balisage : Bleu
- Carte IGN : 2111 OT
- Type : Pédestre, Vététiste
- Communes : Heudicourt, Sancourt

DE nombreuses garennes, des Margottes, du Haut Poirier, du Bosc Renard, de la Folie, des Charbonniers, d'Etrépagne, ont donné le nom à cette boucle.

Chemins et paysages vous emmènent à la découverte du Buisson de Bleu. Bleu fut le nom donné à la forêt qui s'étendait de Gisors à Lyons entre la vallée de l'Epte et celle de la Lévière.

RENSEIGNEMENTS :

PAYS DU VEXIN NORMAND
Résidence Le Maréchal
28, avenue de la République
27700 Les Andelys
Tél. : 02 32 21 08 02

www.tourisme-vexin-normand.com

OFFICE DE TOURISME DU PAYS DE LYONS-LA-FORÊT

25 bis, place Benserade
27480 Lyons-la-Forêt
Tél. : 02 32 49 31 65
www.paysdelyons.com

OFFICE DE TOURISME DE GISORS

4, rue du Général de Gaulle
27140 Gisors
Tél. 02 32 27 60 63
www.tourisme-gisors.fr



À VOIR ET À DÉCOUVRIR

- Château d'Heudicourt
- Églises d'Heudicourt et de Sancourt
- Chapelle Saint-Sauveur



Château d'Heudicourt




Champ de coquelicots

VIVEZ LA RANDONNÉE AU PAYS DU VEXIN NORMAND !

DÈS le XI^e siècle, sur ces terres essartées, sept paroisses se sont créées : Heudicourt, Sancourt, Saint-Denis le Ferment, Amécourt, Hébecourt, Mainneville et Thierceville. D'après un témoignage de l'époque, "chartes et privilèges" des 7 Villes de Bleu étaient enfermés dans un coffre, au logis de Monsieur d'Heudicourt, fermant à 7 serrures.

Une avenue majestueuse, plantée d'arbres remarquables, mène au magnifique château d'Heudicourt en briques roses datant du XVII^e siècle. Le château est entouré de douves sèches et bordé d'un parc à la française comprenant allées droites et salles de verdure.

Les origines de la chapelle Saint-Sauveur, située à Heudicourt,



Chapelle Saint-Sauveur

remontent au XI^e siècle. Elle fut restaurée au XIX^e par le Comte Esteve, Trésorier Général de la Couronne de Napoléon, dont les descendants en sont encore propriétaires. Exvoto et témoignages de remerciements y sont régulièrement déposés.

En poursuivant le sentier de randonnée, nous traversons Sancourt, une petite commune rurale, dont le charme réside dans sa tranquillité. Sancourt, commune des Sept villes de Bleu, est citée dans une charte de Philippe le Bel, en faveur de son ministre Enguerrand de Marigny. L'église située au cœur du village datant du XII^e fut détruite, alors que l'église actuelle a été reconstruite en 1891.



Départ



Monument



Petit patrimoine



Panorama



Aire de pique-nique



Restaurant



Hébergement



Produits du terroir



Commerce



Loisir

le Fief Brunet

du Timbre

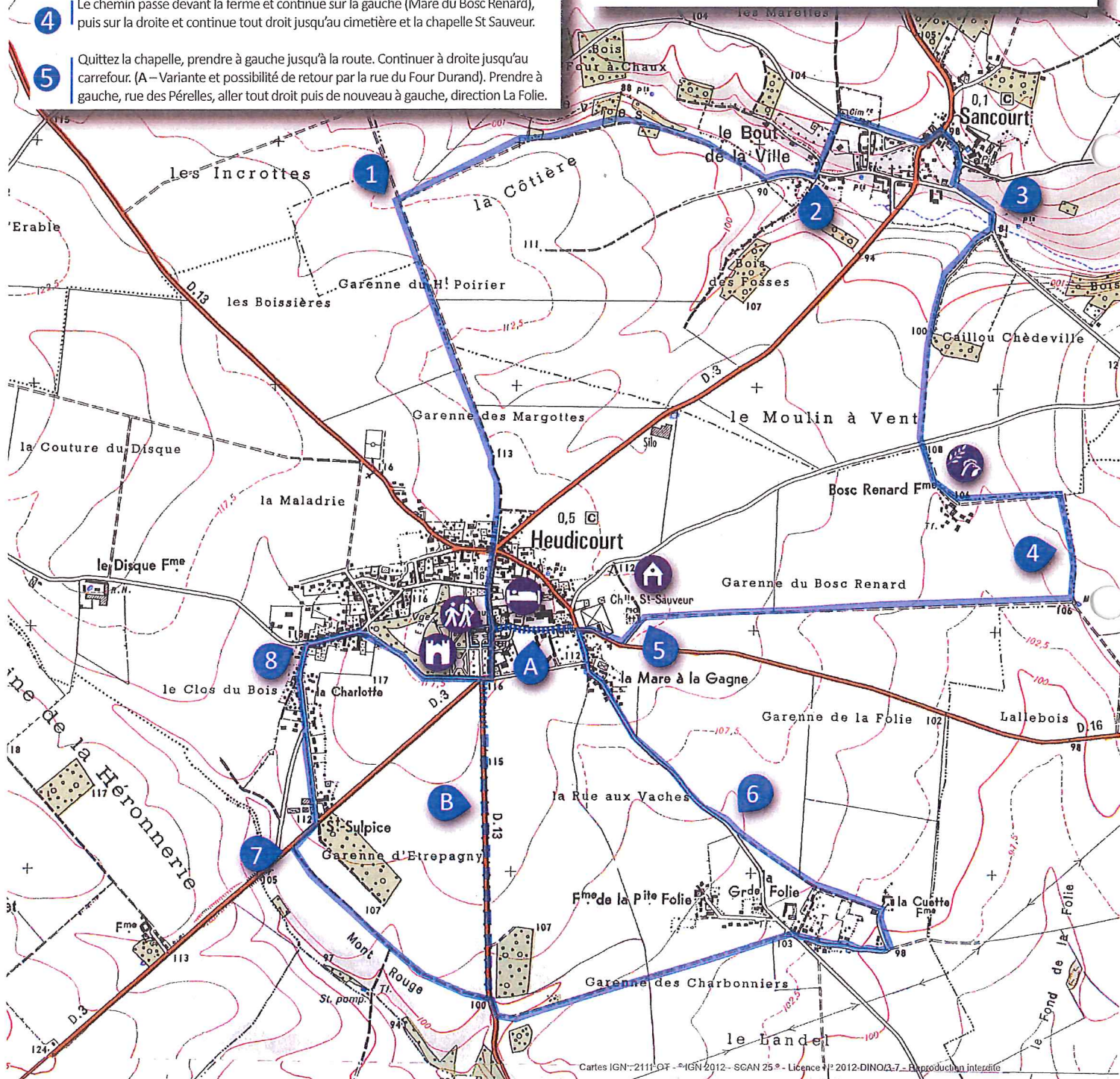
l'Épine Feularde

LES GARENNES D'HEUDICOURT

Départ : Du parking de l'église prendre à droite, la Grande Rue et aller tout droit jusqu'au carrefour. Prendre en face le chemin de la Costière.

- 1 Prendre le chemin à droite, jusqu'au lieu-dit "Bout de la Ville". Arrivés sur une petite route continuer à gauche.
- 2 Au carrefour, prendre en face le chemin herbeux qui monte. Au cimetière prendre à droite, jusqu'au carrefour de l'église de Sancourt, puis à gauche. Passer devant la Mairie et tourner à droite, route d'Hébécourt. Au premier carrefour descendre rue de l'Abreuvoir. Au carrefour prendre à gauche.
- 3 Dans le virage, prendre le chemin à droite qui passe entre des champs et continuer jusqu'à la route. Traverser la route et continuer tout droit jusqu'à la ferme du Bosc Renard.
- 4 Le chemin passe devant la ferme et continue sur la gauche (Mare du Bosc Renard), puis sur la droite et continue tout droit jusqu'au cimetière et la chapelle St Sauveur.
- 5 Quittez la chapelle, prendre à gauche jusqu'à la route. Continuer à droite jusqu'au carrefour. (A – Variante et possibilité de retour par la rue du Four Durand). Prendre à gauche, rue des Pérelles, aller tout droit puis de nouveau à gauche, direction La Folie.

- 6 Prendre le chemin herbeux à gauche jusqu'à la ferme de la Cuette. Tourner à droite, (rue de Marqueboeuf) jusqu'au carrefour et le calvaire. Prendre le chemin en face à côté de l'arrêt de bus. Arriver sur la D 13. (B – Variante, possibilité de retour, à droite, par la route bordée d'arbres remarquables).
- 7 Sur la D 13, prendre à droite, puis le chemin à gauche jusqu'à la D 3. Sur la D 3, tourner à droite et continuer tout droit, puis prendre à gauche, la rue St Sulpice.
- 8 Arrivés à Heudicourt, prendre à droite, puis rue de la Villeneuve de nouveau à droite jusqu'à une petite place herbeuse. Continuer par la petite route à droite qui longe les murs du château, jusqu'à la grille d'entrée. Au carrefour prendre à gauche pour retrouver le parking de l'église.



Cartes IGN: 2111 OF - ©IGN 2012 - SCAN 25 © - Licence 1° 2012-DINOΔ-7 - Reproduction Interdite



Continuité d'itinéraire



Mauvaise direction



Changement de direction



Echelle 0 250m 500m